

DESCRIZIONE DELLO SCENARIO

Fase 1: a seguito di abbondanti nevicate e sbalzi termici si potrebbero mobilitare delle masse nevose lungo la valle di confine tra i Comuni di Sonico e Malonno sino ad arrivare all'abitato di Comparte. In questa fase andranno evacuate le abitazioni identificate in carta.

INTERRUZIONE VIABILITA': possibile interruzione strada per Garda

LIFELINES:
METANO - dato non pervenuto
FOGNATURA - dato non pervenuto
ACQUEDOTTO - dato non pervenuto
LINEA ELETTRICA - risultano interessati i tralicci più prossimi alla valle

GESTIONE DELL'EMERGENZA:

SUPERFICIE DI EMERGENZA: **SU.AT.MA.06**

STRUTTURA DI EMERGENZA: verificare la raggiungibilità delle strutture **ST.A/R.SO.04 - ST.A/R.SO.03** in caso non fossero raggiungibili utilizzare le strutture o le superfici di accoglienza di Malonno

*ABITANTI DA EVACUARE: Valanga Valle Doscalvo
1° EVACUAZIONE
DX -- SX 85

* il numero degli abitanti è stato stimato e sarà oggetto di successivi aggiornamenti

LEGENDA



CANCELLO



PONTE



PONTE COINVOLTO

LINEA ELETTRICA

VIA DI FUGA

FENOMENO DI VALANGA

PERICOLODITA' ELEVATA

EVACUAZIONI

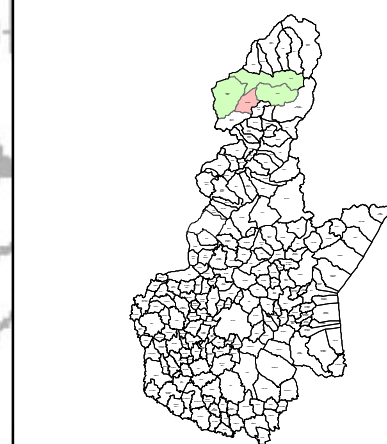
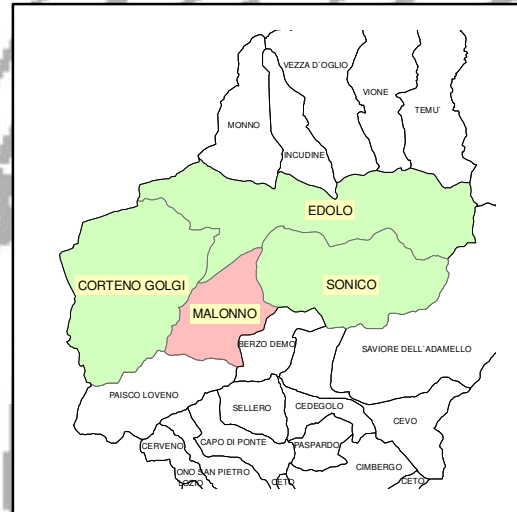

EVACUAZIONI

STRUTTURA STRATEGICA

STRUTTURA DI ACCOGLIENZA O RICOVERO

SUPERFICIE STRATEGICA

AREA DI ATTESA



Unione
Alpi Orobie Bresciane



Comuni:
CORTENO G. EDOLO SONICO MALONNO PAISCO L.

**PIANO DI PROTEZIONE CIVILE
DELL'UNIONE**

ID PROGETTO
1204276

3.MA.06

**SCENARIO VALANGA
LOCALITA' COMPARTE
COMUNE DI MALONNO**

SCALA 1:2.000

FEBBRAIO 2013

Geol. Luca Maffeo Albertelli

LAND & COGEO s.r.l.
GEOSURVEILLANCE ENVIRONMENT

UFFICI SEDE OPERATIVA: Via Montegrappa, 41 - 24060 Rogno (BG) - Sede Legale: Via Manifattura 29/G - 25047 DARFO B.T. (BS)
Tel.: 0354340011 fax: 0354340011 P.IVA 03480990989 www.cogeo.info e-mail: luc@cogeo.info landcogeo@kgalmi.it